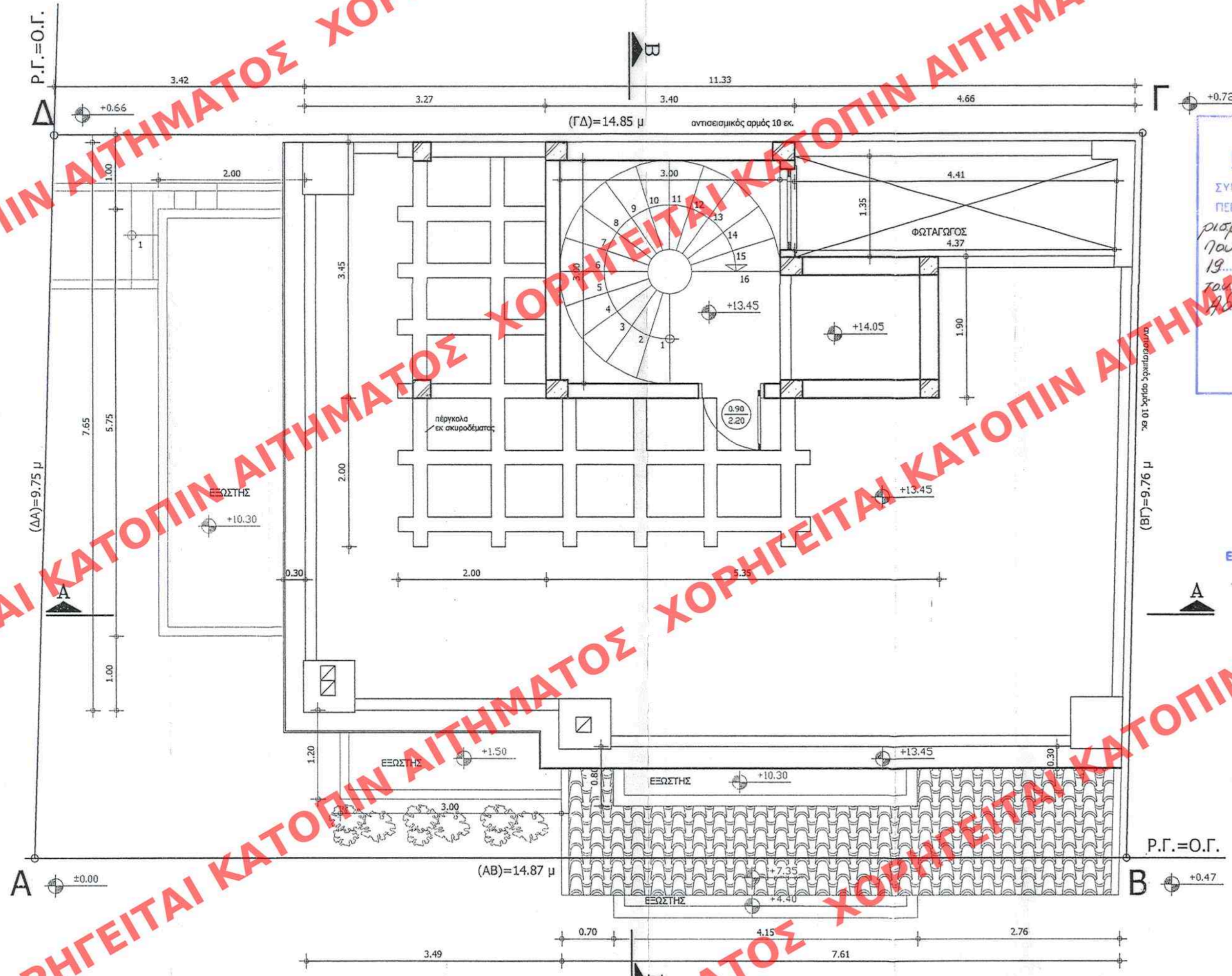


ΧΟΡΗΓΕΙΤΑΙ ΚΑΤΟΠΙΝ ΑΙΤΗΜΑΤΟΣ

ΟΔΟΣ ΓΟΡΓΙΟΥ (πεζόδρομος) πλ. 6,00 μ



ΟΔΟΣ ΑΡΙΣΤΟΝΙΚΟΥ πλ. 8,00 μ



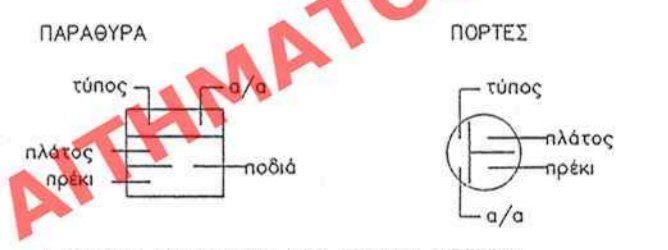
**ΥΠΟΜΝΗΜΑ**

1. Επιφάνεια που προσμετράει στο Σ.Δ. : 0,00 μ<sup>2</sup>
2. Επιφάνεια που προσμετράει στο Σ.Ο. : 15,44 μ<sup>2</sup>
3. Ύψος : 2,40 μ
4. Ογκος : 37,06 μ<sup>3</sup>

**ΥΠΟΜΝΗΜΑ ΥΛΙΚΩΝ**

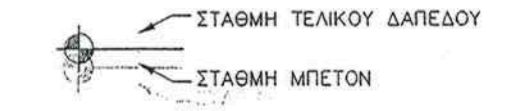
1. ΣΤΟΙΧΕΙΟ ΟΠΛ. ΣΚΥΡΟΔΕΜΑΤΟΣ
2. ΣΤΟΙΧΕΙΟ ΟΠΤΟΠΛΗΘΟΔΟΜΗΣ
3. ΣΤΟΙΧΕΙΟ ΜΟΝΩΣΗΣ

**ΧΑΡΑΚΤΗΡΙΣΜΟΣ ΚΟΥΦΩΜΑΤΩΝ**



\* ΤΑ ΎΨΗ ΠΑΙΡΝΟΝΤΑΙ ΑΠΟ ΣΤΑΘΜΗ ΜΠΕΤΟΝ

**ΣΤΑΘΜΕΣ**



**ΥΠΟΥΡΓΕΙΟ ΠΕΡΙΒΑΛΛΟΝΤΟΣ  
ΕΝΕΡΓΕΙΑΣ & ΚΛΙΜΑΤΙΚΗΣ ΑΛΛΑΓΗΣ**

ΣΥΝΟΔΕΥΕΙ ΤΗΝ ΥΠ' ΑΡΙΘΜ. 30098/10 ΑΠΟΦΑΣΗ  
ΠΕΡΙ καθορισμού ειδικών όρων και περιο-  
ρισμών δόμησης στο διατηρητέο κτίριο  
που βρίσκεται επί των οδών Αριστοτικού  
19 και Γοργίου στην περιοχή "Μέτς"  
του συγκεκριμένου ρυθμού α. τοιολογίας  
Αθήναιων (ν. Αττικής)

ΑΘΗΝΑ, 9 Ιουλίου 2010  
Δ/ΝΤΗΣ

Σ. ΓΙΑΝΝΑΚΟΠΟΥΛΟΣ

ΕΔΗΜΟΣΙΕΥΘΗ ΕΙΣ ΤΟ ΥΠ' ΑΡΙΘΜ. 3008 ΦΥΛΛΟ ΤΟΥ  
ΡΑΠ ΤΕΥΧΟΥΣ ΤΗΣ ΕΦΗΜΕΡΙΔΑΣ ΤΗΣ ΚΥΒΕΡΝΗΣΕΩΣ  
ΤΗΣ 30 Ιουλίου 2010

Αρ. Φακ. 102/10

σχ. 11

**ΥΠΟΥΡΓΕΙΟ ΠΕΡΙΒΑΛΛΟΝΤΟΣ  
ΕΝΕΡΓΕΙΑΣ ΚΑΙ ΚΛΙΜΑΤΙΚΗΣ  
ΑΛΛΑΓΗΣ**

Δ/ΝΣΗ ΠΟΛΕΟΔΟΜΙΚΟΥ ΣΧΕΔΙΑΣΜΟΥ  
ΤΜΗΜΑ ΠΑΡΑΔΟΣΙΑΚΩΝ ΟΙΚΙΣΜΩΝ

ΘΕΣΗ: ΑΡΙΣΤΟΝΙΚΟΥ 19 & ΓΟΡΓΙΟΥ ΜΕΤΣ

ΕΙΔΙΚΗ ΡΥΘΜΙΣΗ ΣΕ ΔΙΑΤΗΡΗΤΕΟ ΚΤΙΡΙΟ  
ΙΔ. Φ. ΤΟΛΙΟΛΟΥ & Ν. ΠΟΥΛΙΚΑΡΑΚΟΥ

ΚΑΤΟΨΗ ΔΩΜΑΤΟΣ

Κλίμακα 1:50